Путешествие в Перу с рыбалкой на Кабо Бланка, 17 дней

День	Маршрут программы	Отель
День 0	Москва – Амстердам – Лима.	Sheraton & Convention Center 5*
День 1	Лима	Sheraton & Convention Center 5*
День 2	Лима – Линии Наска – Паракас.	Hotel Parakas 5*
День 3	Паракас – Писко – Байестас – Ика – Арекипа.	Libertador Arequipa 5*
День 4	Арекипа – Колка.	Las Casitas de Colca 5*
День 5	Колка – Арекипа	Libertador Arequipa 5*
День 6	Арекипа – Куско – Священная долина (Урубамба).	Libertador Tambo Del Inca 5*
День 7	Священная долина (Урубамба).	Libertador Tambo Del Inca 5*
День 8	Священная долина – Куско – Мачу-Пикчу.	Sumaq 5*
День 9	Мачу-Пикчу – Куско.	Monasterio Hotel 5*
День 10	Куско	Monasterio Hotel 5*
День 11	Куско – Лима – Пиура – Манкора	DCO Suites Hotel 5*
День 12	Манкора и Кабо Бланка (рыбалка).	DCO Suites Hotel 5*
День 13	Манкора и Кабо Бланка (рыбалка).	DCO Suites Hotel 5*
День 14	Манкора и Кабо Бланка (рыбалка).	DCO Suites Hotel 5*
День 15	Манкора – Пиура – Лима.	Sheraton & Convention Center 5*
День 16	Лима – Амстердам.	-
День 17	Амстердам – Москва.	-

Вариант авиаперелета

```
KL0902 26JAN 3 SVOAMS 0545 0715
KL0743 26JAN 3 AMSLIM 1115 1820
LP 115 01FEB 2 AQPCUZ 0615 0830 1S
LP 032 06FEB 7 CUZLIM 1255 1410
LP 308 06FEB 7 LIMPIU 1610 1745
LP 313 10FEB 4 PIULIM 1040 1205
KL0744 11FEB 5 LIMAMS 2035 1445 +1
KL0907 12FEB 6 AMSSVO 2030 0200 +1
```

Подробная программа путешествия

День 1 / 26 января 2011 (Среда)
Москва – Лима

1820 Прилет в Лиму. Встреча в аэропорту с русским гидом.
1830 Трансфер в отель.
1900 Размещение в отеле. Свободное время. Небольшой отдых.
2000 Трансфер в ресторан La Rosa Náutica, ужин (стоимость ужина не включена в стоимость).
2200 По окончании ужина – трансфер в отель.

Ресторан La Rosa Náutica

Ночная Лима, Перу

Размещение: Sheraton Lima Hotel & Convention Center

День 1 / 27 января 2011 (Четверг)
Москва – Лима

0900 Завтрак.
1645 Свободное время, отдых.

Размещение: **Sheraton Lima Hotel & Convention Center**

B → *Здесь и далее по программе обозначение включенного в программу путешествия питания (**B** – Breakfast / завтрак, **L** – Lunch / обед, **D** – Dinner / ужин).*

День 2 / 28 января 2011
Лима – Линии Наска – Ика – Паракас

0700 Завтрак.
0730 Трансфер в аэропорт.
0900 Посадка на борт чартерного самолета Cessna 402C и вылет в город Ика.

Полет над линиями Наска с вылетом из Лимы осуществляется на чартерном самолете, что всегда требует больших затрат, однако это самый быстрый и удобный способ, позволяющий с максимальным комфортом осмотреть изображения на горном плато Наска, открывающиеся человеческому взгляду лишь с высоты птичьего полета.
К тому же чартерный полет над линиями Наска экономит Ваше время и позволяет избежать лишних трансферов и перелетов на пути из Лимы до аэродрома Ики – ведь экскурсии над линиями Наска начинаются именно оттуда.

0950 Пребытие в Bre/ Небольшой отдых (ожидание разрешения на вылет к линиям Наска.
1100 Полет над линиями Наска на частном самотлете Cessna 337G.
1230 Окончание полета и трансфер в отель.
1330 Размещение в отеле Libertador Paracas 5*.
Свободное время, отдых.

***Наска** — доколумбова цивилизация, которая существовала в нескольких долинах на южном побережье Перу, на плато Наска, южнее цивилизации Мочика, с II в. до н. э. по VI в. н. э.*
Наска выделялись свои искусством изготовления тканей и керамических изделий. Древним жителям приписывают также создание знаменитых линий Наска. До сих пор не ясно, с какой целью, а главное – каким образом это было сделано. С земли разглядеть наскальные изображения (геоглифы) невозможно, поэтому остаётся предполагать, что с помощью таких узоров древние обитатели долины общались с божеством. Помимо ритуального не исключено и астрономическое значение этих линий.
Также Вам будет интересно узнать, что, населяя самую засушливую пустыню в Южной Америке, древние наска придумали систему подземных акведуков – резервуаров с водой, которые до сих пор служит для поддержания жизнедеятельности в этом районе.

В прибрежном районе на юге Перу, на холмах близ города Палпа (Palpa) было обнаружено пятьдесят гигантских фигур, не уступающих по своему значению знаменитым рисункам на плато Наска. Однако, они намного старше. Новые фигуры так же велики, как и всемирно известные изображения, и покрывают площадь 145 квадратных километров. На них запечатлены люди, различные птицы и звери: обезьяны, представители семейства кошачьих и другие животные, которые издавна почитаются в Андах.

Геоглиф «Колибри», Наска

Морские львы, п-ов Паракас

Наскальные изображения птиц и животных настолько схожи по манере исполнения с керамическими фигурками, найденными поблизости возле мест древних захоронений, что можно смело заключить, что все они принадлежат цивилизации Наска (II в до н. э – VI в н.э), хотя авторами более примитивных фигур, выскобленных на горных склонах, все-таки следует считать культуру Паракас (IX в до н.э).

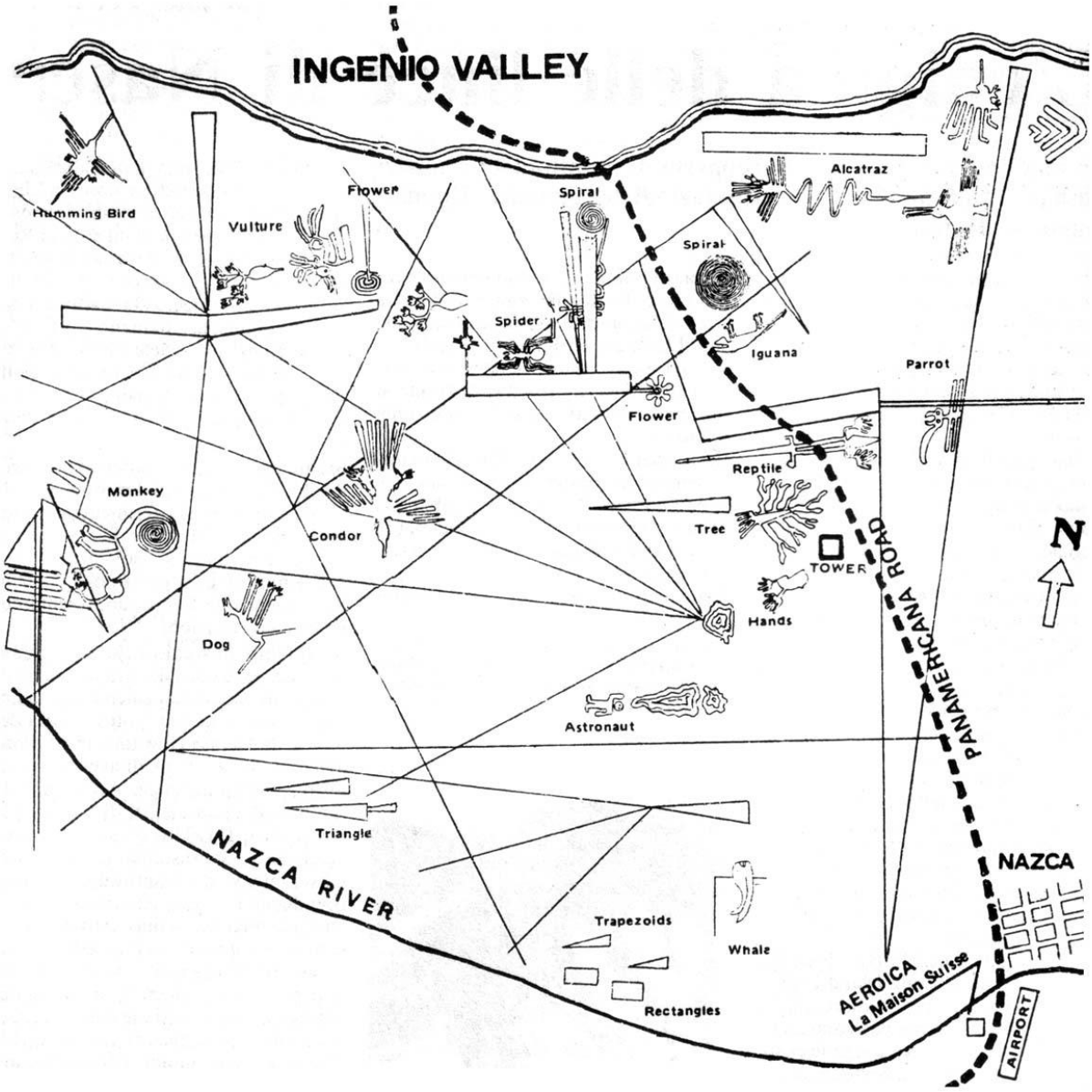

Существует предположение, что линии Наска и Палпа создавались путем перемещения красноватых валунов, повсеместно встречающихся в пустыне, обнажая светлые участки земли, расположенные под ними. Засушливый климат и отсутствие осадков способствовали сохранению изображений в их первозданном виде на протяжении 1500-2000 лет, в каком они дошли до наших дней.

Размещение: **Hotel Parakas 5***

B

День 3 / 29 января 2011
Паракас – Писко – Ика – Арекипа

0730 Завтрак.
0755 Индивидуальный трансфер из отеля на пристань Чако – Паракас.
0800 Отправление на индивидуальную экскурсию на частом катере к островам Байестас, где обитают пингвины, морские котики, альбатросы, бакланы. А также тут расположен Канделябр – гигантская фигура, считающаяся началом линий Наска. Также существует версия, что Канделябр был сооружен пиратами и указывал на спрятанные ими сокровища. По прошествии 2,5 часов возвращение на пристань. Долее свободное время.

Название «Байестас» дали островам местные рыбаки, что в переводе означает «самострел, арбалет». Небольшой архипелаг состоит из 3 крошечных островков и имеет узкую береговую линию с нависающими над ней морскими утесами, поднимающимися ввысь и ведущими к равнинной местности, покрывающей территорию в 3,2 кв. км. Во время сезона спаривания они служат домом множеству морских птиц. Разложившиеся естественным образом остатки птичьего помета служат в качестве удобрения и собираются каждые 4-7 лет. Помимо Перу значительные залежи гуано имеются в Боливии, ЮАР и у побережья Намибии.
Экскурсия на катере к островам Байестас дает хорошую возможность для наблюдения за морскими птицами как местными, проживающими здесь постоянно, так и перелетными, а именно: фламинго, красноногими бакланами (Phalocrocorax gaimardi), крачками инков (Larosterna inca), олушами, кондорами (размах их крыльев может достигать до 3,2 м в длину) и т.д. Помимо птиц на островах проживают морские львы, пингвины Гумбольдта и морские выдры.

1000 Возвращение в Писко. Свободное время
Вы заедите в отель что бы перекусить (к этому времени вы успеете проголодаться) забрать вещи и сразу отправитесь в аэропорт Ики для того, что бы продолжить свой путь на чартерном самолете в Арекипу.
1130 Трансфер в аэропрт Ики.
1230 Вылет в Арекипу.
1330 Прибытие в Арекипу и трансфер в отель Libertador Arequipa 5*. Размещение в номерах Suite. Небольшой отдых.
1500 Обзорная экскурсия по второму по величине городу в Перу, где сохранились шедевры архитектуры: Пласа де Армас (Главная Площадь), главный Собор, полихромный купол Ла Компаньиа де Хесус с крытой галереей и аркадой из тёсанного камня, площадь Янауара, церковь Св. Франциска. Посещение знаменитого монастыря Св. Каталины.
1900 Возвращение в отель. Свободное время, отдых.

Размещение: **Libertador Arequipa 5***

B

День 4 / 30 января 2011
Арекипа – Каньон Колька

0830 Завтрак.
0900 Рано утром отправление к поселку Юра, откуда открывается великолепный вид на вулканы Мисти, Чачани и Пичу-Пичу. Продолжим движение по дороге, поднимающейся по склонам вулкана Чанчани до плоскогорья Пампа Каньягуас на высоте 4000 - 4500 м над уровнем моря. Эта территория национального заповедника Салинас и Агуа Бланка, где можно наблюдать викуний и диковинные растения, такие как "Пуа Раймонди", цветок, высота которого достигает 10 метров в высоту! Далее по маршруту, остановки в горных селения Токра, Чукура и Патапампа.
1430 Прибытие в Чивай.
1500 Размещение в лодже Las Casitas de Colca, classic casita – canyon view. Отдых.

Размещение: **Las Casitas de Colca 5***

B

День 5 / 31 января
Арекипа – Каньон Колька

0630 Завтрак.
0700 Продолжение экскурсионной программы. Посещение смотровой площадки Крус дель Кондор.
1000 Возвращение в отель, свободное время.
1230 Выписка из отеля и отправление в Арекипу.
1800 Прибытие в Арекипу. Размещение в отеле, свободное время, отдых.

Размещение: **Libertador Arequipa 5***

B

День 6 / 01 февраля 2011
Лима – Куско – Священная долина инков (Чинчеро - Марас - Морай).

0400 Легкий автрак.
0445 Трансфер в аэропорт
0615 Вылет в Куско (с транзитной остановкой в Лиме).
LP 115 01FEB 2 AQPCUZ 0615 0830 1S

0830 Прибытие и отправление в Священную долину инков. Посещение рынка Чинчеро и церкви. Индивидуальная демонстрация искусства изготовления текстильных изделий.
Отправление в Морай — город в Перу примерно в 50 км на северо-восток от Куско рядом с городом Марас. Город Морай славится крупным комплексом руин времён инкской цивилизации. Среди руин выделяются огромные круглые террасы — предположительно памятники террасного земледелия. Глубина колодцев (крупнейший составляет около 30 м в глубину) создаёт температурный перепад между верхней и нижней частью в 15° С. Как и во многих других памятниках инкской культуры, в Морае существовала сложная система сельскохозяйственной ирригации для подачи воды к растениям.
Отправление к Соляным террасам города Марас.

> *В местечке Марас есть маленькая речушка, левый приток Вильканоты. Вода в ней горячая, а берега превращены людьми в сотни соляных ванн-террас. Зрелище захватывает дух, особенно если смотреть сверху на сверкающие белизной соты, облепившие глубокое ущелье.*
> *Соль добывается вручную. Ванна заполняется солью приблизительно за месяц. Добытый продукт сгребают в пирамидки и сушат. Соль сортируют: верхний слой (самая белая) - первого сорта, нижний слой (коричневатая) - третьего сорта.*

Спуск к реке Урубамба (по желанию).

Tambo Del Inca

Tambo Del Inca

1300 Обед в ресторане **Alhambra**.
1600 Прибытие в отель Tambo Del Inca, Senor Suite. Свободное время, отдых.

Размещение: Libertador Tambo Del Inca 5*

B

День 7 / 02 февраля 2011
Священная долина (Писак – Ольянтайтамбо)
0800 Завтрак.
0900 Трекинг по руинам Писак. Посещение рынка Писак и руин Ольянтаитамбо.
При желании здесь Вы можете приобрести сувениры, предметы одежды и ремесленные изделия ручной работы. К слову сказать, традиционные перуанские одеяния с удовольствием носят во всем мире.

Писак - город в Перу и древняя крепость инков. Центр Писака состоит из двух частей. Одно из них сегодня является собственно городом, в то время как другая, возвышенная является священным местом. Длинная лестница ведёт от селения к горному плато, на котором расположены храмовые руины. В центре бывшего храма находится священный камень интиуатана, к которому по верованию инков было привязано солнце.

В годы существования инкской империи Ольянтайтамбо был царским владением инки Пачакути. Хронист Педро Сармьенто де Гамбоа сообщает, что Пачакути одержал победу над оказавшими ему сопротивление жителями Ольянтайтамбо и разрушил до основания старое поселение. Впоследствии он построил там новое поселение и церемониальный центр. При нём же были возведены террасы и другие средства ирригации. Сейчас Ольянтайтамбо - современный город и археологический памятник культуры инков на юге Перу в 60 км к северо-западу от города Куско (2792 м над уровнем моря).

1300 Обед в ресторане Muna.
1600 Возвращение в отель.
Ужин в ресторане Вашего отеля – El Huerto Restaurant (национальная кухня).

Террасы Писак, Священная долина

Утопленные сельхоз террасы Морай

Salineras de Maras

Threads of Peru Weaving Communities

Pisac Market

Chinchero Indigenous Market

Semenario Ceramic Studio

Peruvian Cuisine

Размещение: **Libertador Tambo Del Inca 5***

B

День 8 / 03 февраля 2011
Священная долина – Мачу-Пикчу (на поезде класса люкс Orient-Express Hiram Bingham)

0715 Завтрак.
0745 Трансфер на железнодорожную станцию Порой.
0900 Посадка на поезд класса люкс Orient-Express Hiram Bingham и переезд Куско – Агуас Кальентес (ближайший городок на пути следования к Мачу-Пикчу).
1310 Прибытие в Агуас Кальентес.
1330 Трансфер на автобусе до Мачу-Пикчу.
1400 Обед в ресторане Sanctuary Lodge.
1500 Экскурсия по древнему городу Инков. Первое краткое знакомство с Мачу-Пикчу.

Machu Picchu

Мачу Пикчу

Окруженный волшебной тишиной, в 120 км от города Куско, на крутой горе, омываемой рекой Урубамба находится археологический монумент, один из красивейших на планете. Это место считается мистическим, обладающим положительной энергией планеты. Мачу- Пикчу поражает своей монолитностью и архитектурой сооружений, а также, сбалансированным использованием и распределением площади, являясь при этом гармоничным дополнением к пейзажу местного ландшафта. Название города происходит из кечуа и в переводе обозначает старая вершина горы. Имеет стратегическое расположение, недоступное врагам благодаря своему окружению глубокими ущельями и высокими горами, называемых Апус или божественными властителями инков. Вся местность покрыта очень богатой растительностью.

Город был построен полностью из камня, используя все пространство в гармонии с функциональностью. В нем выделены 2 сектора: городская зона, где расположены храмы, дворцы, внешние лестницы и источники с водой и сельскохозяйственная зона, где построены анденес - громадные ступенчатые террасы для земледелия.

Местные жители знали о существовании этих развалин еще много лет тому назад. В 1911 году гид Мелчор Артеага привел профессора Хайрема Бингем к Мачу-Пикчу. Бингем с помощью университета Яле и национального географического общества вернулся в 1914 году и с этого момента распространилась информация о существовании Мачу-Пикчу, как о "затерянном городе инков", ошибочно думая поначалу, что это мистический город Вилькабамба-ла-Виеха (старая Вилькабамба). Предполагают, что город имел чисто религиозное предназначение. Бингем нашел кладбище, где захоронены только женщины, поэтому существует мнение, что это был огромный монастырь акльас (молодых женщин) и убежище владыки Куско. Возможно, что строительство города датируется временем правления Инки Тупак, последним периодом существования империи инков.

Историческое святилище Мачу-Пикчу, расположенное на территории, составляющей 32,592 гектара в 1983 году было объявлено ЮНЕСКО Достоянием культурного наследия человечества и источником природного богатства планеты.

***Высота над уровнем моря**: Мачу-Пикчу: 2 400 метров над уровнем моря*

1700 Окончание экскурсии и спуск в АгуасКальентес.
1730 Размещение в отеле Sumaq 5*, Sumaq Suite.
1900 Ужин в Ресторане **Indio Feliz**.

Маршрут поезда Hiram Bingham

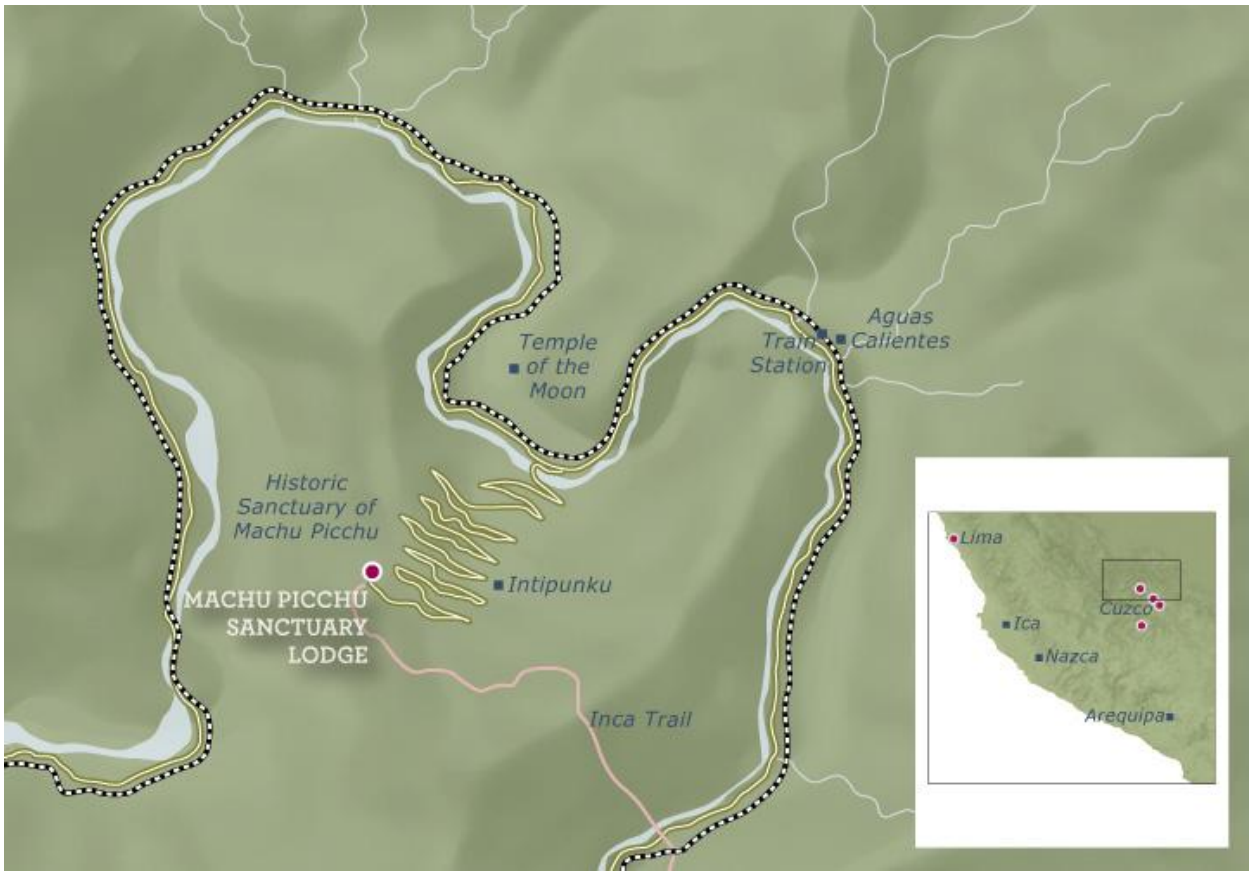

Размещение: **Sumaq 5***

День 9 / 04 февраля 2011
Мачу-Пикчу – Куско (на поезде класса люкс Orient-Express Hiram Bingham)

0615 завтрак.
0700 Подъем до рассвета и экскурсия по Мачу-Пикчу в сопровождении гида. В этот ранний час Вы, возможно, будете там совсем одни и сможете спокойно провести время, избегая встреч с толпами туристов. Встреча рассвета на Мачу-Пикчу.
1300 Обед в отеле. Свободное время.
1730 Трансфер на вокзал.
1810 Переезд на поезде класса люкс Hiram Bingham на станцию Порой в окрестностях Куско.
2200 Прибытие в Куско и трансфер в отель.
2215 Размещение в отеле Monasterio 5*, Junior Suite. Отдых.

Monasterio Hotel

Deluxe room, Monasterio Hotel

Размещение: **Monasterio Hotel 5***

BDL

Рестораны и бары в Куско:

Illariy - андская и интернациональная кухня
Расположение: внутренний дворик отеля Monasterio (Tel + 51 84 60 4000)

Cicciolina - средиземноморская кухня,бар с широким выбором аперетивов и легких испанских закусок к пиву (тапас)
Адрес: Calle Triunfo. 2nd level, Cuzco (Tel + 51 84 239510)
Email: cicciolinacuzco@yahoo.com

MAP Café - андская кухня
Адрес: Pre-Columbian Art Museum, Plaza Nazarenas 231, Cuzco (Cusco)
Tel + 51 84 242476

Inka Grill - андская и перуанская кухня *www.cuscorestaurants.com*
Адрес: Plaza de Armas , Portal de Panes 115 , Cuzco (Cusco)
Tel + 51 84 262992

Pachapapa - андская и перуанская кухня *www.cuscorestaurants.com*
Адрес: Plazoleta San Blas 120, San Blas Cuzco (Cusco)
Tel + 51 84 241318

День 10 / 05 февраля 2011
Куско (прогулка по колониальным кварталам).
0830 Завтрак.
0900 Экскурсия по Куско и окрестностям, с посещением четырех руин Инков..

Куско - священный город инков и древняя столица Империи. В переводе с языка кечуа Куско означает "пуп Земли". Сегодня - это археологическая столица континента и город, где встретились западная цивилизация и культура древней Америки. Посещение Храма Солнца - Кориканча - который в древнем Куско был облицован золотом и на руинах которого в 16 веке был воздвигнут католический собор и монастырь, а также инкские руины Тамбомачай - святилище воды, Пука Пукара - красная крепость, Кенко - древнее святилище, где приносились человеческие жертвы и руины легендарной крепости Саксаиуаман. Осмотр Inti Q`ijllo, Ajlla Wasi (Дом Девственниц Солнца), Камня 12-ти Ангелов в Хуакайпата на Площади Праздности, где располагается собор колониальной эпохи испанского завоевания.

1300 Обед в ресторане Cicciolina / La ChiCha.
1500 Продолжение экскурсии по музеям Куско. Посещение художественных мастерских, осмотр церкви Сан Блас.

The Cathedral (Convento de la Merced)

Днем прогулка по Куско в сопровождении гида или самостоятельно. На главную площадь города – Плаза де Армас смотрят выдающиеся испанские религиозные памятники, такие как Compania de Jesus и монастырь Iglesia y Convento de la Merced. В его алтаре хранится богослужебный сосуд с запасными Святыми дарами, инкрустированный бриллиантами, рубинами, топазами и изумрудами. Посещение музея монастыря Convento y Museo de Santa Catalina и дворец Palacio Arzobispal. Вечером экскурсия по музею искусства доколумбовой эпохи (Museo de Arte Precolombino).
1800 Возвращение в отель.
1900 Ужин в ресторане **Incas Grill**.
2100 Ночь в отеле Monasterio Hotel

The Stone of Twelve Angles, Cuzco

Cathedral and Plaza de Armas, Cuzco

Sacsayhuamán

Cozco

Размещение: Monasterio Hotel 5*

BD

День 11 / 06 февраля
Куско – Лима – Пиюра – Манкора

0930 Завтрак.
1100 Трансфер в аэропорт.
1255 Вылет в Лиму.

```
LP 380 06FEB 7 CUZLIM 1255 1410
LP 308 06FEB 7 LIMPIU 1610 1745
```

1410 Прилет.
1610 Пересадка на другой рейс и вылет в Пиуру.
1745 Прилет.
1750 Трансфер в отель. (Время в пути около 2 часов).
2015 Размещение в отеле DCO Suites, Lounge & Spa Hotel, Suite.
Свободное время, отдых.

DCO Suites, Lounge & Spa Hotel

Размещение: DCO Suites Hotel 5*

B

День 12 / 07 февраля 2011
Манкора – Кабо Бланко (Cabo Blanco)

0530 Завтрак.
0600 Трансфер в Кабо Бланку (побережье Cabo Blanco расположено примерно в 25 километрах к югу от вашего отеля).

Кабо Бланко славится на весь мир возможностями для великолепной рыбалки в Перу. Здесь было поставлено много мировых рекордов. К тому же Кабо Бланко – рай для профессиональных любителей серфинга. Один из лучших пляжей в Кабо Бланко – Паник Пойнт.
Кабо Бланко расположено на 1137 км Панамериканского шоссе и представляет собой маленькую рыболовецкую деревушку, где имеется всего 2 скромных гостиницы для туристов.

Наиболее частым гостем эксклюзивного рыболовного лоджа Fishing Club в Кабо Бланко, который к сожалению теперь (с 1972 года) не функционирует был знаменитый писатель Эрнест Хэмингуэй, который провел в нем 1 месяц. Именно здесь он черпал вдохновение для написания рассказа «Старик и море» в 1956. Лауреат Нобелевской премии по литературе 1954 г Эрнест Хэмингуэй любил приезжать на этот пляж с целью порыбачить на черного марлина.

0630 Посадка на катер. Полный день рыбалки (примерно 8 часов)..

Рыбалка и трофеи
Благодаря смешению холодного течения Гумбольдта и теплого течения El Nino, здесь, в прибрежных водах побережья от Пеуры до Тумбоса обитает большое количество трофеев океанической рыбалки, таких как:

- Морской окунь (murique, ojo chico)
- Fortuno-fish
- Марлин
- Гигантский синеперый тунец
- Ваху (семейство скумбриевые)
- Морской угорь (конгер)
- Рыба-меч
- Черная угольная рыба-сабля (Espada)
- Loro

1400 Возвращение на берег.
1415 Трансфер в отель.
1445 Свободное время, отдых.

Размещение: **DCO Suites Hotel 5***

B

День 13 / 08 февраля 2011
Манкора – Кабо Бланко (Cabo Blanco)
0530 Завтрак.
0600 Трансфер в Кобо Бланку.
0630 Посадка на катер. Полный день рыбалки (примерно 8 часов)..
1400 Возвращение на берег.
1415 Трансфер в отель.
1445 Свободное время, отдых.

На время Вашего пребывания в Кабо Бланко рекомендуем посетить Restaurant Cabo Blanco, специализирующийся на приготовлении блюд из морепродуктов (chicharrón de mariscos). Часы работы: ежедневно с 10:00 до 16:00. Tel.: 256-121

Размещение: **DCO Suites Hotel 5***

B

День 14 / 09 февраля 2011
Манкора – Кабо Бланко (Cabo Blanco)
0530 Завтрак.
0600 Трансфер в Кобо Бланку.
0630 Посадка на катер. Полный день рыбалки (примерно 8 часов)..
1400 Возвращение на берег.
1415 Трансфер в отель.
1445 Свободное время, отдых.

Размещение: **DCO Suites Hotel 5***

B

День 15 / 10 февраля 2011
Манкора - Пиура - Лима

0645 Завтрак.
0730 Трансфер в аэропорт Пиуры.
1040 Вылет в Лиму.
LP 313 10FEB 4 PIULIM 1040 1205

1205 Прилет.
1215 Встреча в аэропорту и трансферв в отель.
1300 Размещение в отеле.
1400 Обед в ресторане La Mar.
1500 Начало обзорной экскурсии по Лиме. Посещение музея Ларко Эррера, парка поющих фантанов. Покупка сувениров, посещение почты и банка.
2100 Возвращение в отель. Ужин, отдых.

Размещение: Sheraton Lima Hotel & Convention Center

B

День 16 / 11 февраля 2011
Лима - Москва

0900 Завтрак.
1000 Свободное время. Продолжение экскурсионной программы по Лиме. В вашем распоряжении будет гид и авто.
1600 Поздняя выписка из отеля и трансфер в аэропорт.
1935 Вылет в Москву.
KL0744 11FEB 5 LIMAMS 1935 1500 +1
KL0907 12FEB 6 AMSSVO 2045 0200 +1

B

День 17 / 12 февраля 2011
Амстердам – Москва

1500 Прилет в Амстердам.
2045 Вылет в Москву.

День 18 / 13 февраля 2011 (воскресенье)
Москва

0200 Прилет в Москву.

■ **Конец программы.**

Стоимость программы, на человека при одноместном размещении (т.е. 2 номера SGL, самой высокой категории) – от US$ 17500 (Уточняется при бронировании – она может быть как незначительно больше так и меньше, что прежде всего зависит от сезонного фактора).

Программа включает:
• Частные услуги с русскоговорящим гидом по всему маршруту (кроме Манкоры)
• Чартерный рейс Лима – Ика (ночевка) – Арекипа на самолете Cessna 402C
• Полет над линиями Наска на частном самолете Cessna 337G
• Тур на острова Байестас на частном катере класса люкс
• Внутренние перелеты Арекипа - Куско – Лима – Пьюра – Лима – Пьюра
• Поезд Hiram Binham Порой – Агуас Кальентес – Порой
• Рыбалка на катере Cristina 3 дня по 8 часов (7-9 февраля) в Кабо Бланко
• Размещение в указанных отелях и номерах с завтраками
• В отеле Sumaq 5* питание «полупансион» (завтрак + ужин)
• Все входные билеты

Программа не включает:
• международный авиаперелет
• Аэропортовые сборы (международный рейс – US$ 31; внутренний – US$ 6, Ика – US$ 8)
• Чаевые гидам и водителям
• Питание и напитки
• Медицинскую страховку

Примечание:
• Стоимость указана в долларах США на человека, минимум 2 туриста
• Аннуляция осуществленной брони или любая ее модификация облагается штрафом
• Запрограммированный маршрут может быть изменен в зависимости от изменений в расписании самолетов или условий форс-мажор

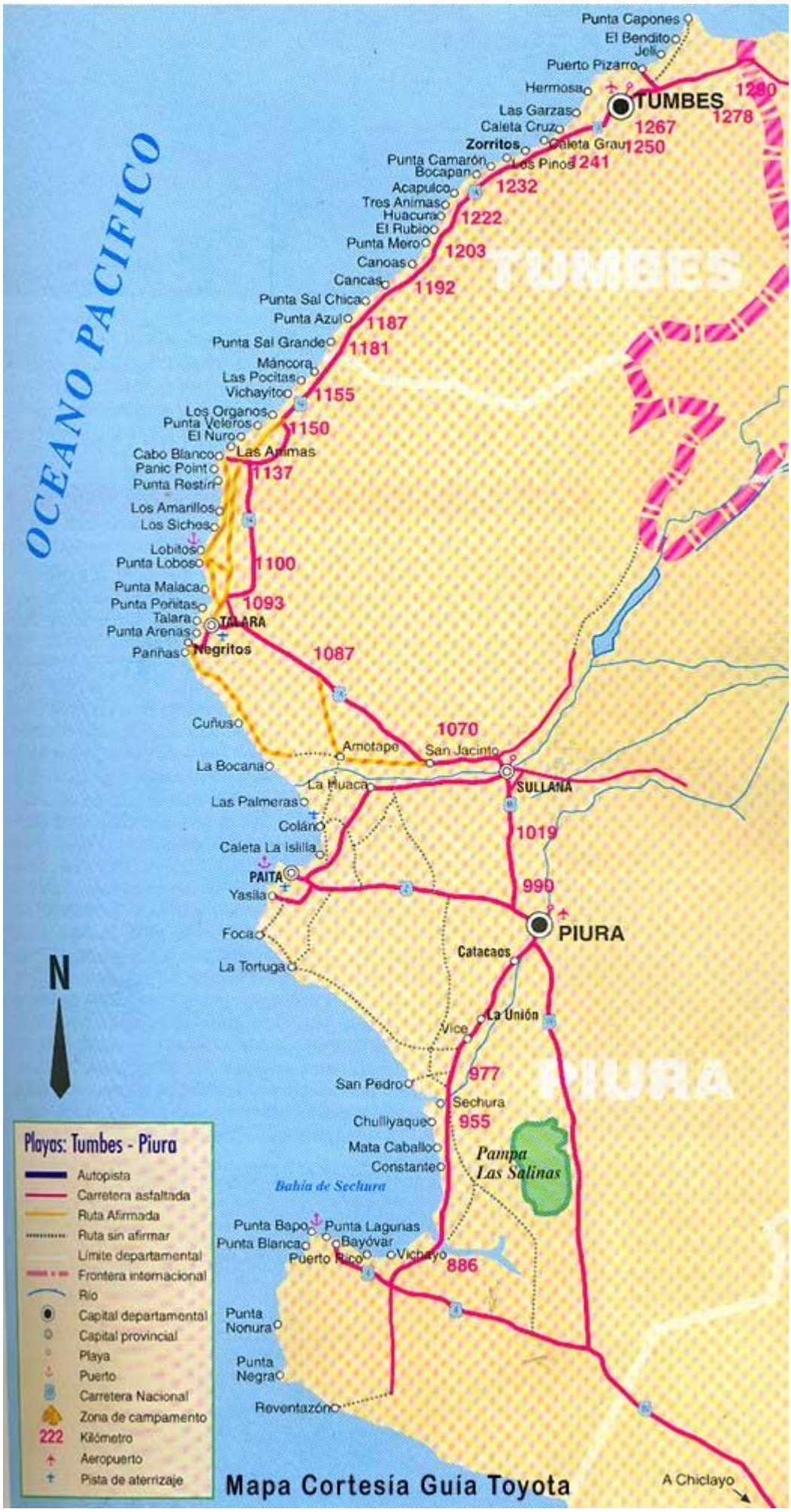
OCEANO PACIFICO
TUMBES
PIURA
Punta Capones
El Bendito
Jeli
Puerto Pizarro
Hermosa
TUMBES
Las Garzas
Caleta Cruz
Zorritos
Caleta Grau
Punta Camarón
Bocapan
Los Pinos
Acapulco
Tres Animas
Huacura
El Rubio
Punta Mero
Canoas
Cancas
Punta Sal Chica
Punta Azul
Punta Sal Grande
Máncora
Las Pocitas
Vichayito
Los Organos
Punta Veleros
El Nuro
Las Animas
Cabo Blanco
Panic Point
Punta Restin
Los Amarillos
Los Siches
Lobitos
Punta Lobos
Punta Malaca
Punta Peñitas
Talara
TALARA
Punta Arenas
Pariñas
Negritos
Cuñus
Amotape
San Jacinto
La Bocana
La Huaca
SULLANA
Las Palmeras
Colán
Caleta La Islilla
PAITA
Yasila
Foca
La Tortuga
Catacaos
La Unión
Vice
San Pedro
Sechura
Chulliyaque
Mata Caballo
Constante
Pampa Las Salinas
Bahía de Sechura
Punta Bapo
Punta Lagunas
Punta Blanca
Bayóvar
Puerto Rico
Vichayo
Punta Nonura
Punta Negra
Reventazón
A Chiclayo
1280
1278
1267
1250
1241
1232
1222
1203
1192
1187
1181
1155
1150
1137
1100
1093
1087
1070
1019
990
977
955
886
N
Playas: Tumbes - Piura
Autopista
Carretera asfaltada
Ruta Afirmada
Ruta sin afirmar
Límite departamental
Frontera internacional
Río
Capital departamental
Capital provincial
Playa
Puerto
Carretera Nacional
Zona de campamento
222 Kilómetro
Aeropuerto
Pista de aterrizaje
Mapa Cortesía Guía Toyota